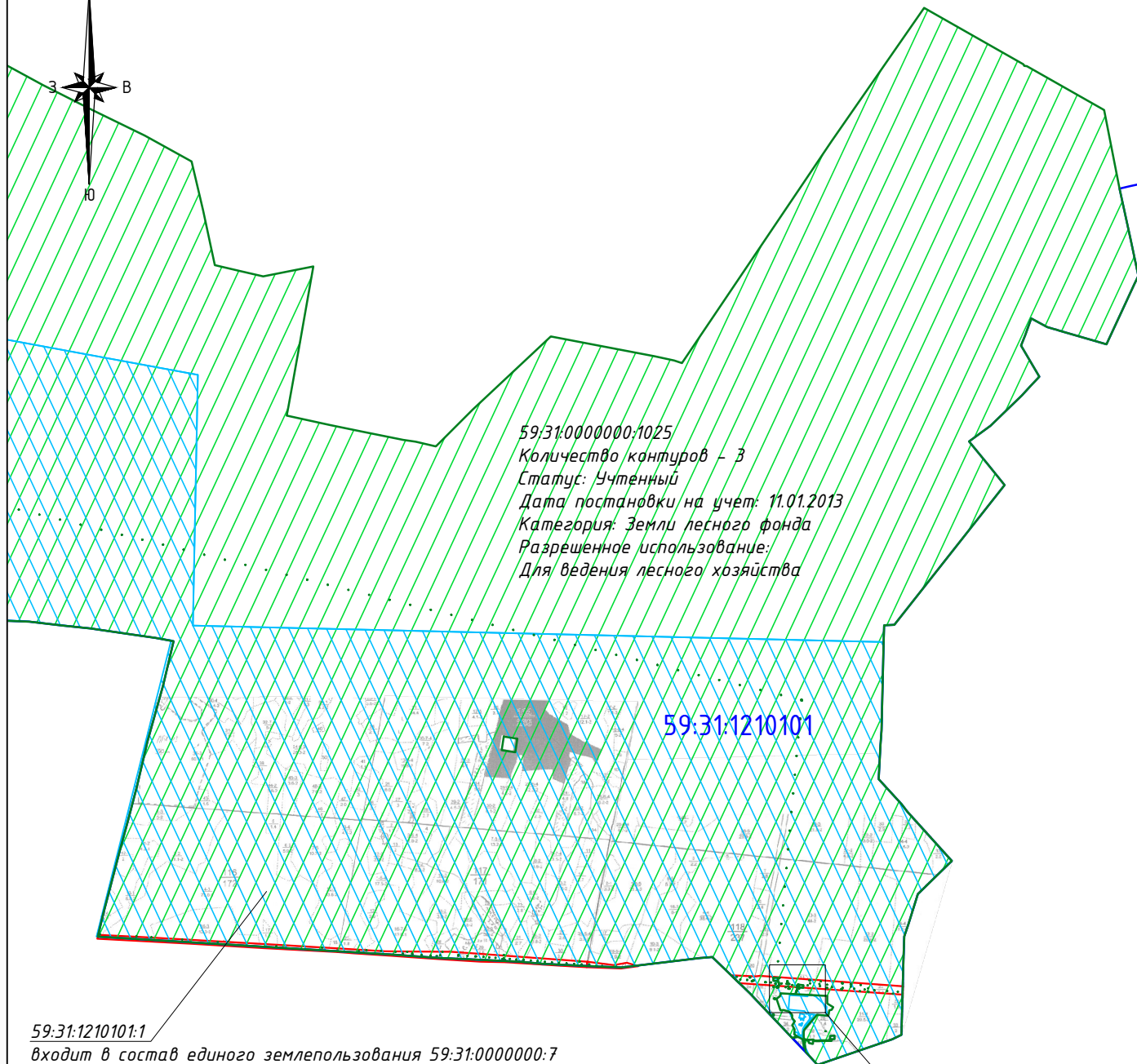
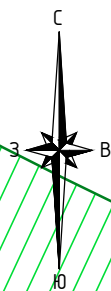


Аналитическая схема отображающая наложение участка с кадастровым номером 59:31:1210101:1, входящего в состав единого землепользования 59:31:0000000:7 на участок с кадастровым номером 59:31:0000000:1025 Пермский край, Очерский район






59:31:0000000:1025
Количество контуров - 3
Статус: Ученный
Дата постановки на учет: 11.01.2013
Категория: Земли лесного фонда
Разрешенное использование:
Для ведения лесного хозяйства

59:31:1210101

59:31:1210101:1

входит в состав единого землепользования 59:31:0000000:7
Российская Федерация Собственность
Статус: Ранее учтенный
Дата постановки на кадастровый учет: 01.2007
Категория: Земли лесного фонда
Разрешенное использование: использование лесов в соответствии с Лесным кодексом Российской Федерации
Аренда земли с 21.12.2006 в пользу Данилов Н.А.

Условные обозначения

-  - обозначение участка 59:31:0000000:1025;
-  - обозначение участка 59:31:1210101:1 (59:31:0000000:7);
-  - обозначение наложения участка 59:31:1210101:1 (59:31:0000000:7) на участок 59:31:0000000:1025;

